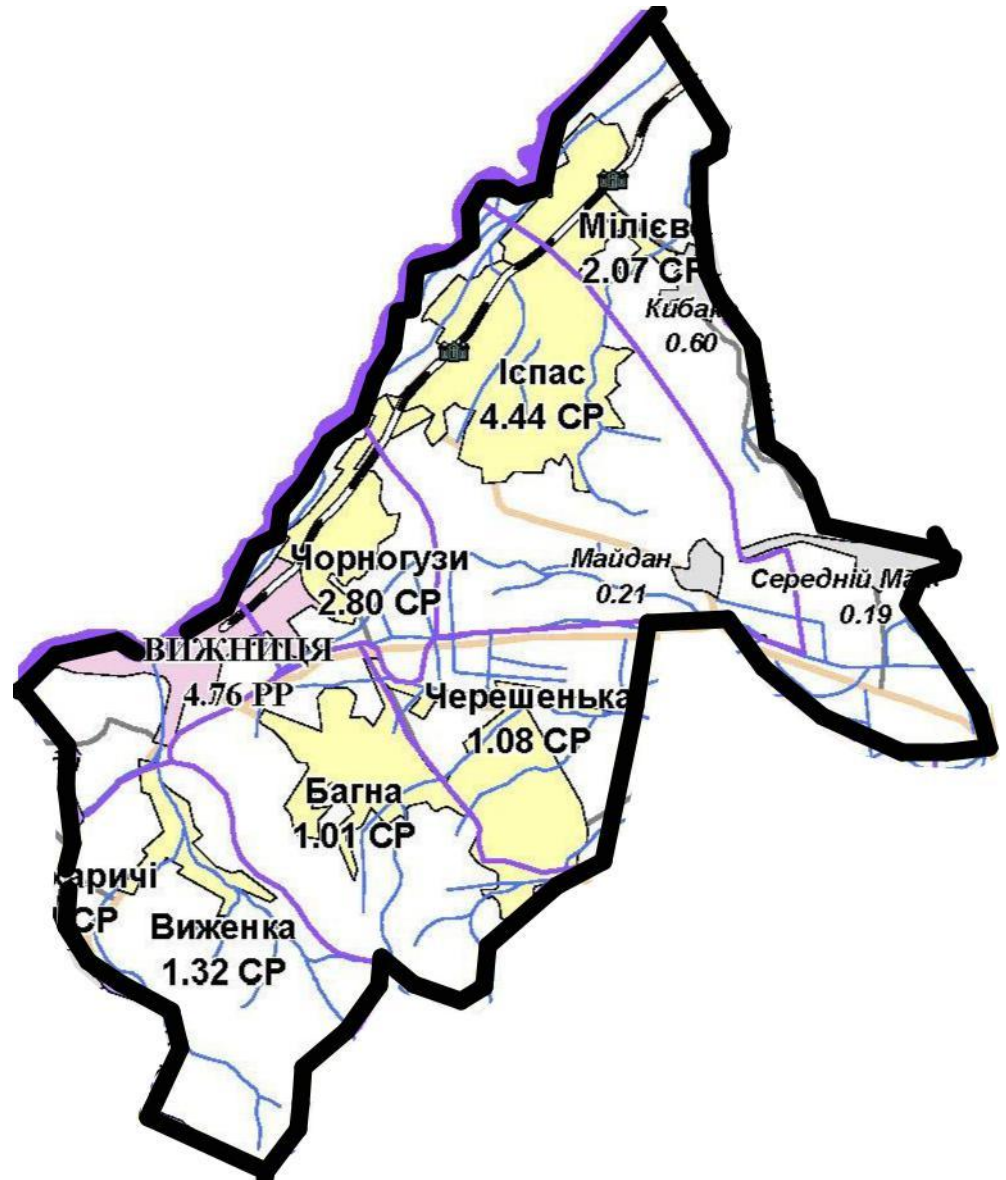


Графічна частина

Вижницька міська об'єднана територіальна громада

Потенційний адміністративний центр – м. Вижниця



ПАСПОРТ

Вижницької міської об'єднаної територіальної громади
Потенційний адміністративний центр – м. Вижниця

Найменування показника		Значення показника
1	Чисельність населення станом на 1 січня 2016 року	17087
	у тому числі дітей	4591
	дошкільного віку	2262
	шкільного віку	2329
2	Кількість населених пунктів, що входять до складу спроможної територіальної громади	10
3	Обсяг доходів (розрахунковий) спроможної територіальної громади, гривень	23 488 119,0
	у тому числі:	
	сформованих відповідно до статті 64 Бюджетного Кодексу України	18 183 599,0
	бюджету розвитку	924 177,0
	базової дотації	4 380 343,0
	реверсної дотації	0
4	Площа території спроможної територіальної громади кв. кілометрів	185,3
5	Кількість закладів, що утримуються за рахунок бюджетів органів місцевого самоврядування	67
	у тому числі:	
	загальноосвітніх навчальних закладів I-III ступеня	6
	загальноосвітніх навчальних закладів I-II ступеня	3
	загальноосвітніх навчальних закладів I ступеня	0
	дошкільних навчальних закладів	7
	закладів позашкільної освіти	4
	закладів культури	33
	закладів фізичної культури	2
	фельдшерсько-акушерських пунктів	8
	амбулаторій, поліклінік	3
	лікарень	1
	станцій швидкої допомоги	0
6	Наявність приміщень для розміщення державних органів, установ, що здійснюють повноваження щодо:	6
	правоохоронної діяльності	Є
	реєстрації актів цивільного стану та майнових прав	Є
	пенсійного забезпечення	Є
	соціального захисту	Є
	пожежної безпеки	Є

	казначейського обслуговування	Є
7	Наявність приміщень для розміщення органів місцевого самоврядування	Є

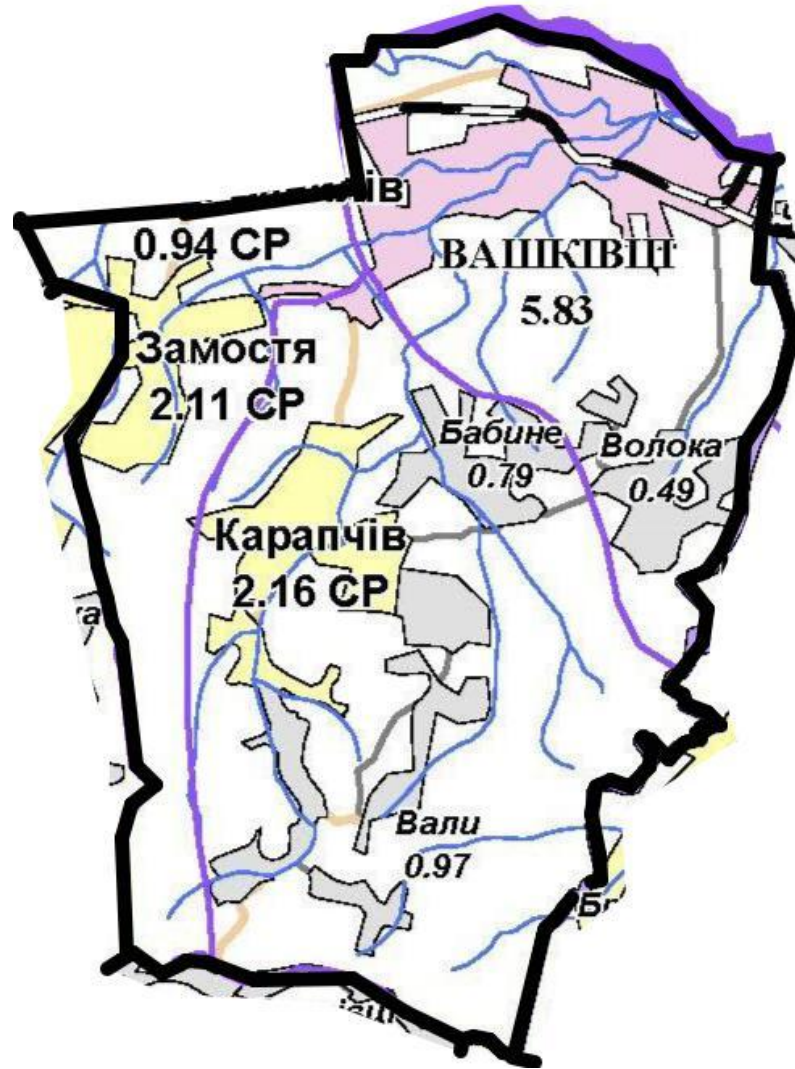
Відомості про територіальні громади, що увійдуть до складу спроможної територіальної громади

№	Код КОАТУУ Населеного пункту	Найменування територіальних громад та населених пунктів, що входять до їх складу. Із зазначенням адміністративного статусу	Чисельність населення станом на 1.01.2016 р.	Відстань до адмін. центру СТГ, кілометрів
1	7320510100	Вижницька міська рада м. Вижниця	4068	-
2	7320581001	Виженська сільська рада с. Виженка	1262	3
3	7320580301	Багнянська сільська рада с. Багна	957	3
4	7320584500	Міліївська сільська рада с. Мілієве с. Кибаци с. Середній Майдан	2705 1953 569 183	12 15 18
5	7320586001	Чорногузівська сільська рада с. Чорногузи	2656	3
6	7320585501	Черешенська сільська рада с. Черешенька	1023	6
7	7320582500	Іспаська сільська рада с. Іспас с. Майдан	4416 4215 201	7 13

Графічна частина

Вашківецька міська об'єднана територіальна громада

Потенційний адміністративний центр – м. Вашківці



ПАСПОРТ

Вашківецької міської об'єднаної територіальної громади
Потенційний адміністративний центр – м. Вашківці

Найменування показника		Значення показника
1	Чисельність населення станом на 1 січня 2016 року	11598
	у тому числі дітей	2689
	дошкільного віку	1258
	шкільного віку	1431
2	Кількість населених пунктів, що входять до складу спроможної територіальної громади	6
3	Обсяг доходів (розрахунковий) спроможної територіальної громади, гривень	11 929 346,0
	у тому числі:	
	сформованих відповідно до статті 64 Бюджетного Кодексу України	6 642 500,0
	бюджету розвитку	284 530,0
	базової дотації	5 002 316,0
	реверсної дотації	
4	Площа території спроможної територіальної громади кв. кілометрів	136,2
5	Кількість закладів, що утримуються за рахунок бюджетів органів місцевого самоврядування	34
	у тому числі:	
	загальноосвітніх навчальних закладів I-III ступеня	4
	загальноосвітніх навчальних закладів I-II ступеня	3
	загальноосвітніх навчальних закладів I ступеня	0
	дошкільних навчальних закладів	4
	закладів позашкільної освіти	2
	закладів культури	17
	закладів фізичної культури	0
	фельдшерсько-акушерських пунктів	2
	амбулаторій, поліклінік	2
	лікарень	0
	станцій швидкої допомоги	0
	6	Наявність приміщень для розміщення державних органів, установ, що здійснюють повноваження щодо:
правоохоронної діяльності		Є
реєстрації актів цивільного стану та майнових прав		Є
пенсійного забезпечення		Є
соціального захисту		Є
пожежної безпеки		Є
казначейського обслуговування		Є

7	Наявність приміщень для розміщення органів місцевого самоврядування	Є
---	---	---

Відомості про територіальні громади, що увійдуть до складу спроможної територіальної громади

№	Код КОАТУУ Населеного пункту	Найменування територіальних громад та населених пунктів, що входять до їх складу. Із зазначенням адміністративного статусу	Чисельність населення станом на 1.01.2016 р.	Відстань до адмін. центру СТГ, кілометрів
1	7320510400	Вашківецька міська рада м. Вашківці с. Волока	5889 5430 459	0 5
2	7320582000	Замостянська сільська рада с. Замостя	1994	8
3	7320583000	Карапчівська сільська рада с.Карапчів с. Бабине с. Вали	3715 2046 747 922	12 19 14

Графічна частина

Тереблеченська сільська об'єднана територіальна громада

Потенційний адміністративний центр – с. Тереблече



ПАСПОРТ

Тереблеченської сільської об'єднаної територіальної громади
Потенційний адміністративний центр – с. Тереблече

Найменування показника		Значення показника
1	Чисельність населення станом на 1 січня 2016 року	5355
	у тому числі дітей	994
	дошкільного віку	481
	шкільного віку	513
2	Кількість населених пунктів, що входять до складу спроможної територіальної громади	4
3	Обсяг доходів (розрахунковий) спроможної територіальної громади, гривень	10 159 600,0
	у тому числі:	
	сформованих відповідно до статті 64 Бюджетного Кодексу України	7 529 800,0
	бюджету розвитку	127 700,0
	базової дотації	2 502 100,0
	реверсної дотації	0
4	Площа території спроможної територіальної громади кв. кілометрів	67,78
5	Кількість закладів, що утримуються за рахунок бюджетів органів місцевого самоврядування	17
	у тому числі:	
	загальноосвітніх навчальних закладів I-III ступеня	3
	загальноосвітніх навчальних закладів I-II ступеня	1
	загальноосвітніх навчальних закладів I ступеня	0
	дошкільних навчальних закладів	2
	закладів позашкільної освіти	0
	закладів культури	8
	закладів фізичної культури	0
	фельдшерсько-акушерських пунктів	1
	амбулаторій, поліклінік	2
	лікарень	0
	станцій швидкої допомоги	0
	6	Наявність приміщень для розміщення державних органів, установ, що здійснюють повноваження щодо:
правоохоронної діяльності		Є
реєстрації актів цивільного стану та майнових прав		Є
пенсійного забезпечення		Є
соціального захисту		Є
пожежної безпеки		Є
казначейського обслуговування		Є

7	Наявність приміщень для розміщення органів місцевого самоврядування	Є
---	---	---

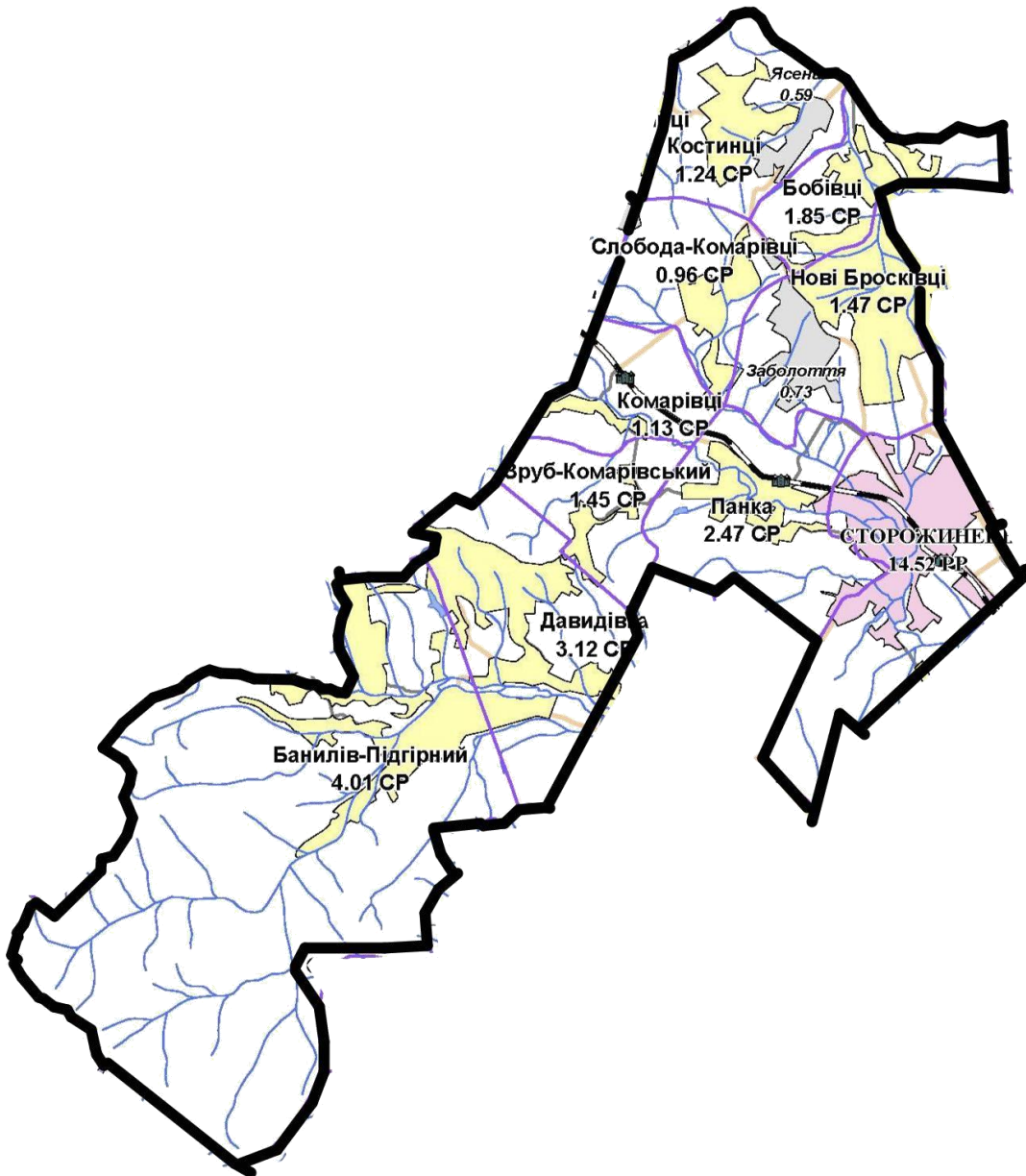
Відомості про територіальні громади, що увійдуть до складу спроможної територіальної громади

№	Код КОАТУУ Населеного пункту	Найменування територіальних громад та населених пунктів, що входять до їх складу. Із зазначенням адміністративного статусу	Чисельність населення станом на 1.01.2016 р.	Відстань до адмін. центру СТГ, кілометрів
1	7321085400	Тереблеченська сільська рада с.Тереблече с.Горбівці	3872 2926 946	- 5
2	7321085700	Синьовецька сільська рада с.ВерхніСинівці с.НижніСинівці	1483 999 484	6 8

Графічна частина

Сторожинецька міська об'єднана територіальна громада

Потенційний адміністративний центр – м. Сторожинець



ПАСПОРТ

Сторожинецької міської об'єднаної територіальної громади
Потенційний адміністративний центр – м. Сторожинець

Найменування показника		Значення показника
1	Чисельність населення станом на 1 січня 2016 року	34957
	у тому числі дітей	8500
	дошкільного віку	3699
	шкільного віку	4801
2	Кількість населених пунктів, що входять до складу спроможної територіальної громади	12
3	Обсяг доходів (розрахунковий) спроможної територіальної громади, гривень	41 608 080,0
	у тому числі:	
	сформованих відповідно до статті 64 Бюджетного Кодексу України	30 433 200,0
	бюджету розвитку	1 558 226,0
	базової дотації	9 616 654,0
	реверсної дотації	0
4	Площа території спроможної територіальної громади кв. кілометрів	422,25
5	Кількість закладів, що утримуються за рахунок бюджетів органів місцевого самоврядування	84
	у тому числі:	
	загальноосвітніх навчальних закладів I-III ступеня	10
	загальноосвітніх навчальних закладів I-II ступеня	7
	загальноосвітніх навчальних закладів I ступеня	0
	дошкільних навчальних закладів	12
	закладів позашкільної освіти	3
	закладів культури	33
	закладів фізичної культури	3
	фельдшерсько-акушерських пунктів	6
	амбулаторій, поліклінік	9
	Лікарень	1
	станцій швидкої допомоги	0
	6	Наявність приміщень для розміщення державних органів, установ, що здійснюють повноваження щодо:
правоохоронної діяльності		Є
реєстрації актів цивільного стану та майнових прав		Є
пенсійного забезпечення		Є
соціального захисту		Є
пожежної безпеки		Є
казначейського обслуговування		Є

7	Наявність приміщень для розміщення органів місцевого самоврядування	Є
---	---	---

Відомості про територіальні громади, що увійдуть до складу спроможної територіальної громади

№	Код КОАТУУ Населеного пункту	Найменування територіальних громад та населених пунктів, що входять до їх складу. Із зазначенням адміністративного статусу	Чисельність населення станом на 1.01.2016 р.	Відстань до адмін. центру СТГ, кілометрів
1	7324510100	Сторожинецька міська рада м. Сторожинець	14197	-
2	7324580500	Банилово-Підгірнівська сільська рада с Банилів-Підгірний	4345	1,5
3	7324581000	Бобовецька сільська рада с. Бобівці	1763	15
4	7324583000	Давидівська сільська рада с. Давидівка	3634	20
5	7324583200	Зруб-Комарівська сільська рада с.Зруб-Комарівці	1831	20
6	7324585500	Костинецька сільська рада с. Костинці с.Ясени	1783	18 16
7	7324587500	Новобросковецька сільська рада с.Заболоття с.НовіБросківці	2245	8 13
8	7324584500	Панківська сільська рада с.Панка	2810	7
9	7324588300	Слобода -Комарівська сільська рада с. Слобода-Комарівці	1085	16
10	7324585000	Комарівська сільська рада с. Комарівці	1264	15

Графічна частина

Красноїльська селищна об'єднана територіальна громада
Потенційний адміністративний центр – смт. Красноїльськ



ПАСПОРТ

Красноїльської селищної об'єднаної територіальної громади
Потенційний адміністративний центр – смт. Красноїльськ

Найменування показника		Значення показника
1	Чисельність населення станом на 1 січня 2016 року	11167
	у тому числі дітей	2696
	дошкільного віку	1102
	шкільного віку	1594
2	Кількість населених пунктів, що входять до складу спроможної територіальної громади	2
3	Обсяг доходів (розрахунковий) спроможної територіальної громади, гривень	8 365 428,0
	у тому числі:	
	сформованих відповідно до статті 64 Бюджетного Кодексу України	3 035 400,0
	бюджету розвитку	121 500,0
	базової дотації	5 208 528,0
	реверсної дотації	-
4	Площа території спроможної територіальної громади кв. кілометрів	190,97
5	Кількість закладів, що утримуються за рахунок бюджетів органів місцевого самоврядування	17
	у тому числі:	
	загальноосвітніх навчальних закладів I-III ступеня	3
	загальноосвітніх навчальних закладів I-II ступеня	2
	загальноосвітніх навчальних закладів I ступеня	0
	дошкільних навчальних закладів	3
	закладів позашкільної освіти	0
	закладів культури	5
	закладів фізичної культури	1
	фельдшерсько-акушерських пунктів	2
	амбулаторій, поліклінік	1
	Лікарень	-
	станцій швидкої допомоги	-
	6	Наявність приміщень для розміщення державних органів, установ, що здійснюють повноваження щодо:
правоохоронної діяльності		Є
реєстрації актів цивільного стану та майнових прав		Є
пенсійного забезпечення		Є
соціального захисту		Є
пожежної безпеки		Є
казначейського обслуговування		Є

7	Наявність приміщень для розміщення органів місцевого самоврядування	Є
---	---	---

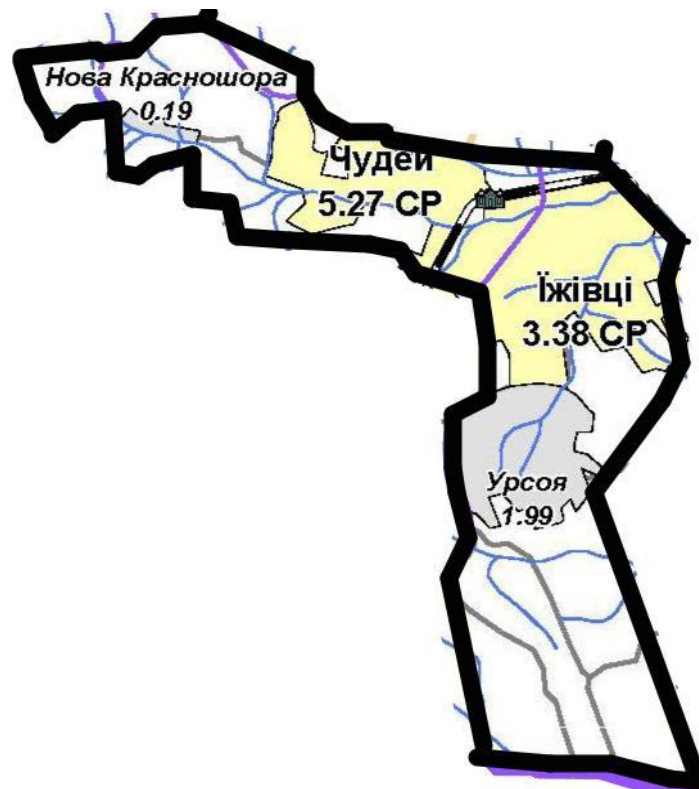
Відомості про територіальні громади, що увійдуть до складу спроможної територіальної громади

№	Код КОАТУУ Населеного пункту	Найменування територіальних громад та населених пунктів, що входять до їх складу. Із зазначенням адміністративного статусу	Чисельність населення станом на 1.01.2016 р.	Відстань до адмін. центру СТГ, кілометрів
1	7324555400	Красноїльська селищна рада смт. Красноїльськ	10 281	-
2	7324589600	Старокрасношорська сільська рада с. Стара Красношора	886	11

Графічна частина

Чудейська сільська об'єднана територіальна громада

Потенційний адміністративний центр – с. Чудей



ПАСПОРТ

Чудейської сільської об'єднаної територіальної громади
Потенційний адміністративний центр – с. Чудей

Найменування показника		Значення показника
1	Чисельність населення станом на 1 січня 2016 року	12012
	у тому числі дітей	3033
	дошкільного віку	1261
	шкільного віку	1772
2	Кількість населених пунктів, що входять до складу спроможної територіальної громади	3
3	Обсяг доходів (розрахунковий) спроможної територіальної громади, гривень	8 446 766,0
	у тому числі:	
	сформованих відповідно до статті 64 Бюджетного Кодексу України	3 372 200,0
	бюджету розвитку	69 913,0
	базової дотації	5 004 653,0
	реверсної дотації	0
4	Площа території спроможної територіальної громади кв. кілометрів	85,66
5	Кількість закладів, що утримуються за рахунок бюджетів органів місцевого самоврядування	19
	у тому числі:	
	загальноосвітніх навчальних закладів I-III ступеня	3
	загальноосвітніх навчальних закладів I-II ступеня	2
	загальноосвітніх навчальних закладів I ступеня	0
	дошкільних навчальних закладів	2
	закладів позашкільної освіти	0
	закладів культури	8
	закладів фізичної культури	0
	фельдшерсько-акушерських пунктів	2
	амбулаторій, поліклінік	2
	лікарень	0
	станцій швидкої допомоги	0
	6	Наявність приміщень для розміщення державних органів, установ, що здійснюють повноваження щодо:
правоохоронної діяльності		Є
реєстрації актів цивільного стану та майнових прав		Є
пенсійного забезпечення		Є
соціального захисту		Є
пожежної безпеки		Є
казначейського обслуговування		Є

7	Наявність приміщень для розміщення органів місцевого самоврядування	Є
---	---	---

Відомості про територіальні громади, що увійдуть до складу спроможної територіальної громади

№	Код КОАТУУ Населеного пункту	Найменування територіальних громад та населених пунктів, що входять до їх складу. Із зазначенням адміністративного статусу	Чисельність населення станом на 1.01.2016 р.	Відстань до адмін. центру СТГ, кілометрів
1	7324586000	Чудейська сільська рада с. Чудей с. Нова Красношора	6026	- 6
2	7324583500	Їжівська сільська рада с. Їжівці	5986	11